



# 30è Pessebre (2010)

al Molló Puntaire (Baix Camp)

[www.gect.cat](http://www.gect.cat)



El Molló Puntaire (728 m) a les Muntanyes de Vandellòs

## 1a etapa: Cambrils – ermita M.D. de la Roca (Mont-roig del Camp) Km aprox.: 16 Temps efectiu: 4.35 h

Cambrils, amb 31.700 habitants (2009) és una de les localitats turístiques principals de la Costa Daurada. Està poblada des de temps prehistòrics i romans (la Llosa). Va ser repoblada al 1152 i emmurallada. La Torre del Port o dels Moros data del segle XVII. Als anys 60 del segle XX començà un gran desenvolupament turístic que li dóna l'aspecte actual.

0.00 Cambrils, passeig marítim, pont sobre la riera d'Alforja. El GR192 remunta la riba esquerra de la riera en direcció nord per un tram de terra, tenim a la dreta el parc del Pescador.

Una alternativa és anar directament per la llera si no ha plogut, llavors no cal més que remuntar la riera durant 5,5 km fins la carretera T-312 i s'estalviem 2,3 km d'asfalt.

0.02 Deixem una passarel·la a l'esquerra que creua la riera, seguim recte.

0.04 Deixem un pont a l'esquerra, anem pel carril bici i la vorera.

0.07 Passem sota la via de tren, seguim recte. Més endavant deixem a l'esquerra una passarel·la i un pont.

0.12 Passem sota la N340, seguim recte.

0.16 Deixem a l'esquerra un altre pont. Anem recte per l'avinguda Adelaida. Més endavant deixem a l'esquerra una passarel·la. A l'altra banda de la riera es veu el nucli antic de Cambrils.

0.20 Creuem la riera d'Alforja pel pont que fa 11 des del mar, al costat d'una rotonda. Ara seguim remuntant la riera per la riba dreta, per l'avinguda Charles Darwin. Tenim a l'esquerra el parc del Pinaret.

0.32 Passem sota les obres del pont del ferrocarril del corredor mediterrani. Sortim de la zona urbana, seguim remuntant la riera, ara sense urbanitzar.

4.50 Via Augusta, ampla avinguda de l'Hospitalet de l'Infant. Seguim recte en direcció al mar.

4.53 Passeig marítim, per on passa el GR92. Pal indicador. Anem a l'esquerra en direcció al port.

5.06 Port de l'Hospitalet de l'Infant.



L'Hospitalet de l'Infant

Crèdits:

Senders a les serres de Mestral ACS 2005  
cambrils.org  
parc-sama.es  
mont-roig.cat  
pratdip.altanet.org  
vandellos-hospitalet.cat  
Mapa base ICC 1996

Descripció, fotos i treball de camp: Lluís Díaz (2010)

3.19 S'acaba la baixada forta, travessem uns replans.

3.22 Deixem a l'esquerra l'entrada de la via ferrada de l'agulla de l'Aigualcoll.

3.24 Saltem a una pista i la seguim a l'esquerra, pal indicador.

3.27 Bassa de la font de l'Aigualcoll. Seguim per la pista. Poc després passem un collet i entrem al barranc de Teixelles.

3.47 Cruïlla. Cap a l'esquerra surt una pista que puja a la portella de l'Arturet, anem a la dreta baixant.

3.54 Deixem una pista a la dreta que puja a una ermita dalt d'un turó.

4.01 Creuem el barranc del Forat Negre. Pal indicador. A l'esquerra surt el PRC91 que puja a la Portella de l'Arturet.

4.04 Passem sota una línia elèctrica de 110 kv. Per arribar a la costa, haurem de creuar tota la barrera del corredor d'infraestructures.

4.07 Arribem a la tanca de l'autovia A-7, la seguim a l'esquerra.

4.10 Pas sota l'A-7. Seguim per pista ampla.

4.14 Tanca de l'autopista AP-7 davant d'una àrea de servei. Pal indicador. Anem a l'esquerra per un camí asfaltat.

4.20 Pas sota l'autopista AP-7. A l'esquerra hi ha un pal indicador on comença el PRC90. A l'altra banda, girem a l'esquerra i seguim la tanca per pista ampla.

4.31 Girem a la dreta i passem sota la línia fèrria del corredor del mediterrani i seguim la tanca a la dreta.

4.36 Deixem la tanca de la via fèrria i entrem al bosc en direcció est.

4.44 Arribem a una benzinera al costat de la N-340. Anem pel pas soterrat asfaltat que passa a l'altra banda. Després travessem un pas inferior de la via del tren convencional.

0.34 Passem sota l'autopista AP7. El GR192 gira a l'esquerra per un vial asfaltat, nosaltres el deixem i seguim recte per la riera.

0.42 Creuen sota l'autovia A7 i seguim remuntant la riera d'Alforja.

1.29 Carretera T-314. La seguim a l'esquerra, oest. Aviat retrobem les marques del GR192 que venen per l'antic camí de Cambrils a Montbrí, avui quasi totalment recobert d'asfalt.

1.43 Parc Samà, jardí botànic de 14 ha de la que va ser la residència construïda al 1.881 per Salvador Samà i Torrens, Marquès de Marianao, successor d'una rica família establerta a Cuba. Passem pel davant de la porta principal.

1.45 Rotonda en la confluència de les carreteres T-314 i T312. La creuem i agafem el camí de Mont-roig a Vinyols, avui asfaltat, en direcció oest.

1.52 Creuem la riera de Montbrí remuntant-la una estona. A la dreta veiem la torre del mas d'en Blai, antiga masia fortificada.

1.63 Bifurcació, deixem a la dreta el camí dels Campassos, seguim recte.

1.66 Travessem el barranc de Segura. Anem sempre entre conreus.

2.17 Trobem el camí de Riudecanyes, el seguim una mica a la dreta i el deixem per l'esquerra.

2.28 Mas dels Teixells, Tegells o de Sant Rafel amb elements del segle XVI i dues torres quadrades. Cruïlla de diversos camins, seguim a l'oest pel camí de Mont-roig a Vinyols. Anem trobant pals indicadors a les bifurcacions.

2.37 Deixem a la dreta el camí de les Hortes Velles.

2.42 Travessem la riera de Riudecanyes i entrem al terme de Mont-roig.

3.10 Creuem el barranc de l'Olivera. Anem paral·lels a la carretera T-310.

3.18 Creuem la carretera per un pas inferior i anem en direcció al poble per l'antic camí de Mont-roig a Cambrils.

3.30 Creuem la riera de Vilanova i entrem a Mont-roig per l'avinguda Catalunya.

Mont-roig del Camp, amb carta de poblament del 1180, té 63 km<sup>2</sup> de territori i 12 km de platja, viu de la terra i del turisme, amb 11.800 h (2009). Visitat per Joan Miró al llarg de molts anys, hi figura com a motiu en diversos quadres. Hi ha un Centre Miró a l'església Vella.


Creuem el poble i sortim pel carrer de la Verge de la Roca.

3.50 Cruïlla a la sortida del poble, seguim l'indicador a la dreta del Camí Vell a l'ermita de la M. D. de la Roca.

4.02 Creuem un torrent i seguim.

4.18 Arribem sota la muntanya de l'Areny i comença el tram empedrat.

4.35 Ermita de la M. D. de la Roca (240 m). Esmentada ja al 1230, amb la capella de Sant Ramon enlairada en la part més alta. Situada a l'extrem meridional de la Roca de l'Areny, de tonalitat vermellosa i que dona nom al poble.



Ermita de la M. D. de la Roca (Mont-roig del Camp)

1.35 Coll de la Basseta. Troben un pal del GR92. Anem a l'esquerra (SE) per corriol que planeja. Veiem lluny el cim Molló Puntaire.

1.49 Font de Navaies, amb una gran alzina, en una zona de marges abandonats amb exemplars de margalló. Seguim i de seguida entrem en el grauet de Navaies que puja. Una estona després arribem a una esplanada, girem a la dreta i entrem en una clapa de bosc, seguim pujant entre el rocam.

2.02 Final de la pujada. Bona panoràmica de la costa. Girem a l'esquerra i seguim les marques. Anem per un corriol perdedor i terreny trencat de mal caminar. Abunden les formes rocoses erosionades i les barrancades són fondes i espectaculars.

2.14 Petit collet. Hem passat la vertical del cim del Molló Puntaire. Si volem pujar-hi ho hem de fer pel recte, sense camí.

2.22 Cim del Molló Puntaire (728 m) Magnífica panoràmica en totes direccions. Es veu tota la costa del golf de Sant Jordi, des del Cap de Salou fins el delta de l'Ebre. El Montsià, la serra de Cardó i els Ports sobresurten per damunt dels cims propers com la Tossa de l'Alzina, les moles del Taix i Cabeça Negra. Cap al nord, les muntanyes de Tivissa amb la Moleta de Genessies i la serra de Llaberia, amb el Montsant al fons. Seguint a la dreta, els Dedalts i la portella de Xato, amb la plana del Camp al darrere.

2.29 Trobem de nou el PRC92 i el seguim a l'esquerra, planejant, després pugem.

2.49 Som a prop de la carena davant de la portella del Xato amb unes torres elèctriques. El corriol gira a la dreta i comença a baixar. Terreny perdedor, cal no perdre les marques. Primera visió de l'Hospitalet de l'Infant.

3.01 Collet, entrem a l'espectacular barranc de l'Aigualcoll. Comença la baixada forta per la canal del Corb entre parets de roca.

3.06 Veiem unes coves al cingle i uns quants arbres, seguim baixant. Es veuen restes de l'incendi de 2006.

## 3a jornada Vandellòs – l'Hospitalet de l'Infant (PRC92)

Km aprox.: 15 km Temps efectiu: 5.06 h

0.00 Sortim de Vandellòs pujant pel carrer Dedalts vora el camp de futbol. Trobem les marques grogues i blanques del PRC92, que seguirem fins l'Hospitalet de l'Infant. Poc després passem pel costat del dipòsit d'aigua i deixem enrere el poble. Anem en direcció sud per pista asfaltada, cara als cingles dels Dedalts.

0.12 Deixem dues pistes a la dreta, seguim recte.

0.14 La pista gira a l'esquerra, nosaltres anem recte per un camí encimentat que puja entre bosc. Hi ha un pal indicador. Més endavant s'acaba el ciment i seguim pujant per l'antic camí que presenta trams d'empedrat.

0.36 Creuem la pista encimentada, seguim recte pel sender pujant entre bosc. Som al sender dels Fontanals.

0.43 Trobem la pista encimentada i la seguim a l'esquerra, pugem.

0.46 Deixem la pista per un sender a l'esquerra, és el camí dels Graus.

0.51 Tornem a sortir a la pista encimentada i la seguim a l'esquerra, pujant.

0.52 S'acaba la pujada, deixem la pista encimentada i anem recte al sud per pista ampla. Més endavant passem sota una línia elèctrica d'alta tensió.

1.01 Cruïlla amb dos pals indicadors, per l'esquerra se'ns ajunta el GR192, anem a la dreta (SO) per sender que planeja entre vegetació de garriga.

1.21 Collet del corral de ca la Torre. Cruïlla de pistes, anem al sud per pista ampla. Hi han dos pals indicadors.

1.29 Bifurcació, pal indicador, anem a la dreta, per pista.

## 2a etapa Ermita M. D. de la Roca (Mont-roig) – Vandellòs

Km aprox.: 19 Temps efectiu: 5.08 h

0.00 Sortim de l'ermita baixant el camí asfaltat d'accés en direcció oest. Seguim les marques del GR192.

0.14 Abans d'arribar a la carretera, girem a l'esquerra 90° per un altre camí asfaltat, és l'antic camí de Mont-roig a Coldejou.

0.25 Deixem l'asfalt i girem a la dreta vora uns xalets, travessem un camp d'oliveres i entrem al bosc. Anem per sender que més tard s'eixampla, pista sense ús.

0.32 Trenquem a l'esquerra per un corriol que puja. Veiem restes d'empedrat.

0.35 Saltem a la pista d'abans i la seguim recte. Anem paral·lels a la carretera.

0.36 Carretera T322 de Mont-roig a Coldejou, la creuem en diagonal i agafem una pista ampla i molt rodada en direcció sud-oest. Veiem al davant els cingles de la Muntanya Blanca i a la dreta el seu punt culminant, la Mola de Valls (545 m).

0.42 Pont de pedra sobre el barranc de Rifà.

0.44 Bifurcació, anem a l'esquerra, baixant. És zona de bosc i xalets i la pista està encimentada a trams.

0.51 Bifurcació, anem a l'esquerra per pista encimentada.

0.59 S'acaba la pista a la tanca d'entrada del mas del Frare, girem a l'esquerra per un sender arran d'un marge, pugem.

1.03 Petit collet a la serra del Frare, al costat d'una torre elèctrica. Bona panoràmica enrere de l'ermita de la M. D. de la Roca i la plana del Baix Camp. Al sud veiem la línia de la costa i cap a l'oest els cingles de la Muntanya Blanca, el Puig de Cabrafiga (614 m) i les muntanyes de Vandellòs. Baixem per la pista sota la línia d'alta tensió.

- 1.15 Cruïlla de pistes, seguim recte cap a l'oest, seguint la línia elèctrica. Travessem un terreny de garriga.
- 1.22 Bifurcació, anem a la dreta en direcció a Puig de Cabrafiga i l'Aufinac (345 m).
- 1.30 Saltem a una pista i la seguim a la dreta, baixant. Trobem un pal indicador, ja som al terme de Pratedip.
- 1.33 Creuem el barranc de la Ponça (o de la Porquerola).
- 1.35 Bifurcació anem a la dreta. Des d'aquí es pot veure el Cavall Bernat de Llaberia.
- 1.36 Bifurcació de pistes i pal indicador, anem a la dreta per camí ample, és el camí de l'Aufinac. Resseguim un antic marge.
- 1.42 Passem sota la línia d'alta tensió, el sender es va encaixonant al barranc, entre la Muntanya Blanca a la dreta i l'Aufinac a l'esquerra. La vegetació comença a canviar; veiem exemplars de pi blanc, alzina, margalló, bruc, algun roure, arboç, jonc, arítjol, romaní.
- 1.46 Llera del barranc de la Ponça o Porquerola, el remuntem a l'esquerra. Trepitgem un tram empedrat. Més endavant creuarem el barranc varies vegades. Travessem una zona fresca i obaga.
- 1.56 Bifurcació, trobem senders marcats amb balises, seguim les marques del GR192. Poc després pugem tot fent giragonses.
- 2.15 Acaba la pujada, sortim del barranc, en direcció sud cara als cingles del Puig de Cabrafiga. Si girem el cap veurem al nord la serra de Llaberia amb les crestes de la Seda, el Mont-Redon i el Cavall Bernat. Arribem a una pista encimentada i la seguim a la dreta, oest.
- 2.20 Pista asfaltada entre Colldejou i Pratedip, la seguim recte en direcció oest.
- 2.25 Coll de la Llena, entre la serra de Llaberia i el Puig de Cabrafiga, baixem per l'altra banda.

- 4.09 Després d'una forta pujada, trobem una bifurcació, anem a la dreta, pujant.
- 4.21 Panell d'orientació de la vall de Santa Marina i la serra de Llaberia.
- 4.22 Coll de Santa Marina. Al davant veiem les muntanyes de Tivissa i de Vandellòs. Anem flanquejant en direcció sud per terreny de garriga. Aviat passem un collet i comencem la baixada en direcció sud-est, veiem el nucli de Masboquera.
- 4.34 Collet de la Murta, baixem fort, Vandellòs es veu al davant.
- 4.53 S'acaba la baixada forta, seguim vora uns marges abandonats.
- 4.59 Saltem a una pista, la seguim a la dreta i aviat baixa.
- 5.03 Barranc del riu Llastres, el creuem i pugem per pista encimentada.
- 5.08 Entrem a Vandellòs i creuem la carretera C-44. Al terme de Vandellòs-Hospitalet de l'Infant hi ha restes arqueològiques dels ibers. En l'època romana, era travessat per la via Augusta entre Tarraco i Dertosa. Conquerida els àrabs per Ramon Berenguer IV al segle XII, passà a formar part de la Baronia d'Entença. A mitjans del segle XX va començar la decadència i abandonament dels nuclis de l'interior (Gavadà, Remullà, Castelló, Fatxes) i el desenvolupament turístic de l'Hospitalet de l'Infant. La població tenia 5.700 habitants al 2009.



Vandellòs

3.10 Sortim de Pratedip pel carrer de Santa Marina i agafem el camí vell, ara encimentat, passant al costat d'una creu de terme.

3.18 Pal indicador. Carretera T-311, la voregem per l'esquerra i de seguida pugem per un sender que passa pel damunt del coll del Prevell. Després baixem.

3.27 Cruïlla amb el Tomb del barrancs, passem el barranc de l'Ortiguier i seguim per pista, planejant. Hi ha 2 pals indicadors.

3.30 Creuem el barranc de Santa Marina i seguim per pista ampla.

3.34 Bifurcació, seguim recte per pista ampla paral·lela al barranc que tornem a creuar. Més endavant remuntem uns metres la llera del barranc i la deixem per un corriol que puja a la dreta.

3.40 Carretera T-311 (pal indicador) la seguim a l'esquerra.

3.43 Després de creuar el barranc per un pont, deixem la carretera per una pista a la dreta.

3.46 A la dreta veiem el Mas d'en Sabaté. La pista està ara encimentada.

3.51 La pista acaba a l'entrada d'un xalet, seguim recte per la llera d'un torrent.

3.53 Sortim de la llera i pugem per una pista. Poc després deixem a l'esquerra una creu i anem seguint una avinguda de xiprers de l'entorn de l'ermita.

3.58 Ermita de Santa Marina, al costat de la carretera T-311. Font d'aigua fresca i abundant. Primeres notícies del segle XIV i construïda al segle XVII. Malmesa a les successives guerres i restaurada posteriorment, al 1917 s'hi construï un balneari que no va reeixir. Als anys 90 del segle passat va ser restaurada i catalogada.

Davant de la plaça hi ha un pal indicador. Deixem el GR192 que va a Masboquera i agafem el GR192-1 que puja uns esglaons de pedra i s'endinsa al bosc tot pujant en direcció sud-oest.

2.28 Deixem l'asfalt per un corriol erosionat a l'esquerra que s'endinsa a l'atapeït bosc del barranc de les Valls.

2.40 Creuem la llera del barranc, és una zona molt obaga.

2.45 Arribem a una pista i la seguim a la dreta, baixant.

2.52 Tornem a creuar el barranc de les Valls per una zona encimentada, pugem per pista.

2.57 Trobem de nou la pista asfaltada Coldejou – Pratedip i la seguim a l'esquerra, baixant. Veiem el poble davant nostre.

3.05 Creuem la carretera T-310, el pont sobre el barranc de la Dòvia i entrem a Pratedip pel carrer Nou.

Pratedip, amb 843 habitants (2009) és coneguda com "El Prat" pels seus habitants, topònim d'origen preromà. Els Dips, segons la llegenda, eren gossos salvatges de tendència vampírica. A l'edat mitjana pertanyia a la Baronia d'Entença i més tard al comtat de Prades. El castell va ser utilitzat a les guerres carlines com a fortí.



Pratedip

